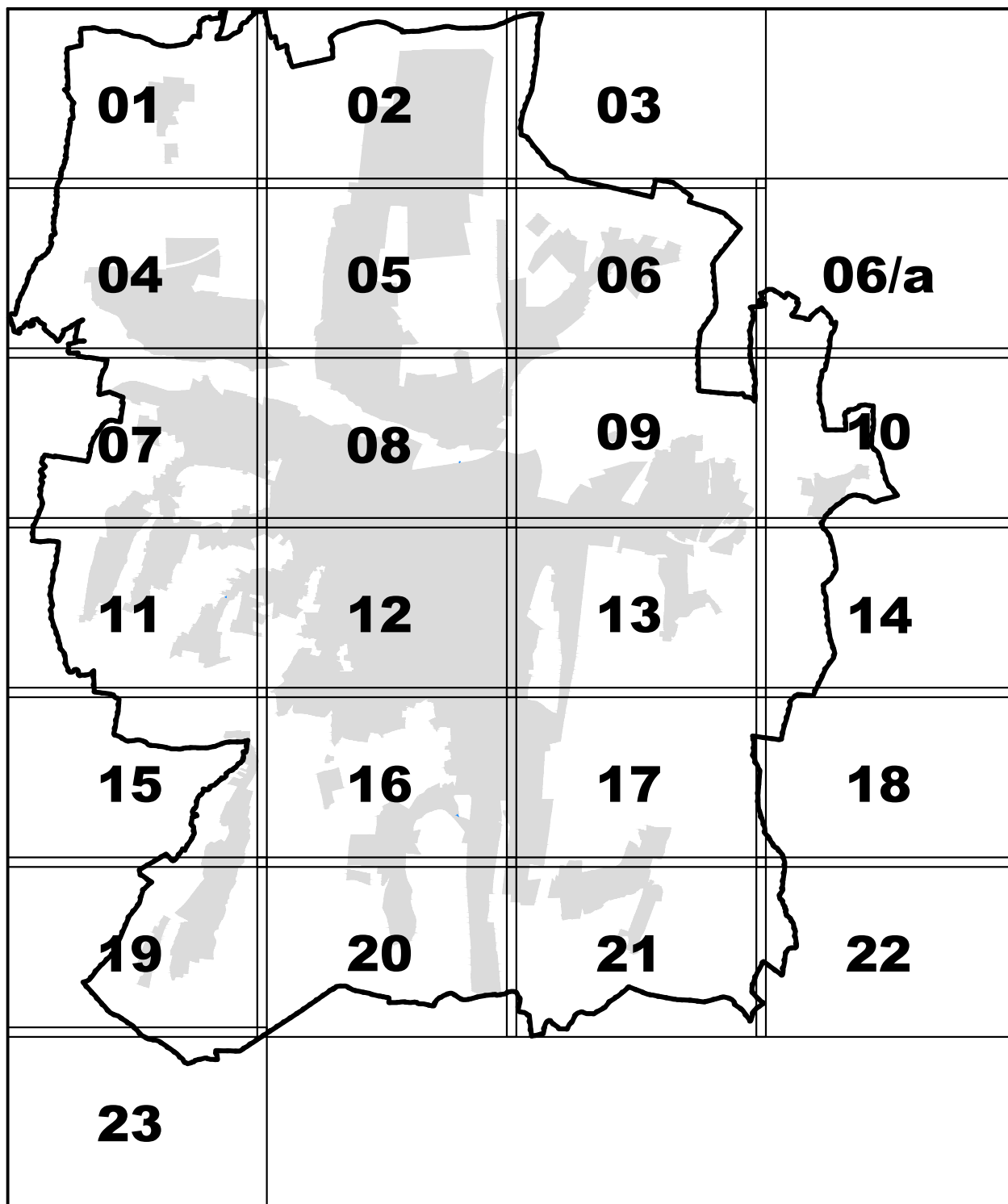












Zalaegerszeg Megyei Jogú Város

Településképi Rendeletének 1. számú melléklete









Jelmagyarázat







Településképi szempontból meghatározó területek

- | | |
|---|---|
|  | 1 Városközpont XX. század közepe előtt – eklektikus városközpont barokk kori műemlékekkel |
|  | 2 Városközpont peremterülete a XX. század közepe előtt – kertvárosias és kisvárosias lakóterületek |
|  | 3 Falvak XX. század közepe előtti öröksége – ófalu templomokkal, temetőkkel, lakóházakkal |
|  | 4 Városközpont XX. század közepe után – középületek, többszintes városias lakóépületek |
|  | 5 Telepszerű többszintes lakóterületek és intézményeik |
|  | 6 Kertvárosias lakóterületek a XX. század második feléből – városközpont peremterületeinek bővülése, csatolt városrészek új lakóterületei |
|  | 7 Kertvárosias lakóterületek a XXI. századból |
|  | 8 Zártkertekből kertvárosias lakóterületté átépült városrészek |
|  | 9 Zártkertek |
-  Tájékvédelmi szempont kiemelten kezelendő terület övezete

Országos és helyi védelem alatt álló építészeti örökség

- | | |
|---|-----------------------------------|
|  | Műemlék |
|  | Műemléki érték |
|  | Műemléki környezet |
|  | Helyi védett építészeti érték |
|  | Utcaképvédelem |
|  | Nyilvántartott régészeti lelőhely |

Országos védelem alatt álló táji- és természeti értékek

- | | |
|---|--|
|  | N2000 – Natura 2000 természetvédelmi terület |
|  | mag – Magterület |
|  | öf – Ökológiai folyosó |
|  | pf – Pufferterület |
|  | Vízrendezési terület |
|  | Városképileg kiemelt terület |